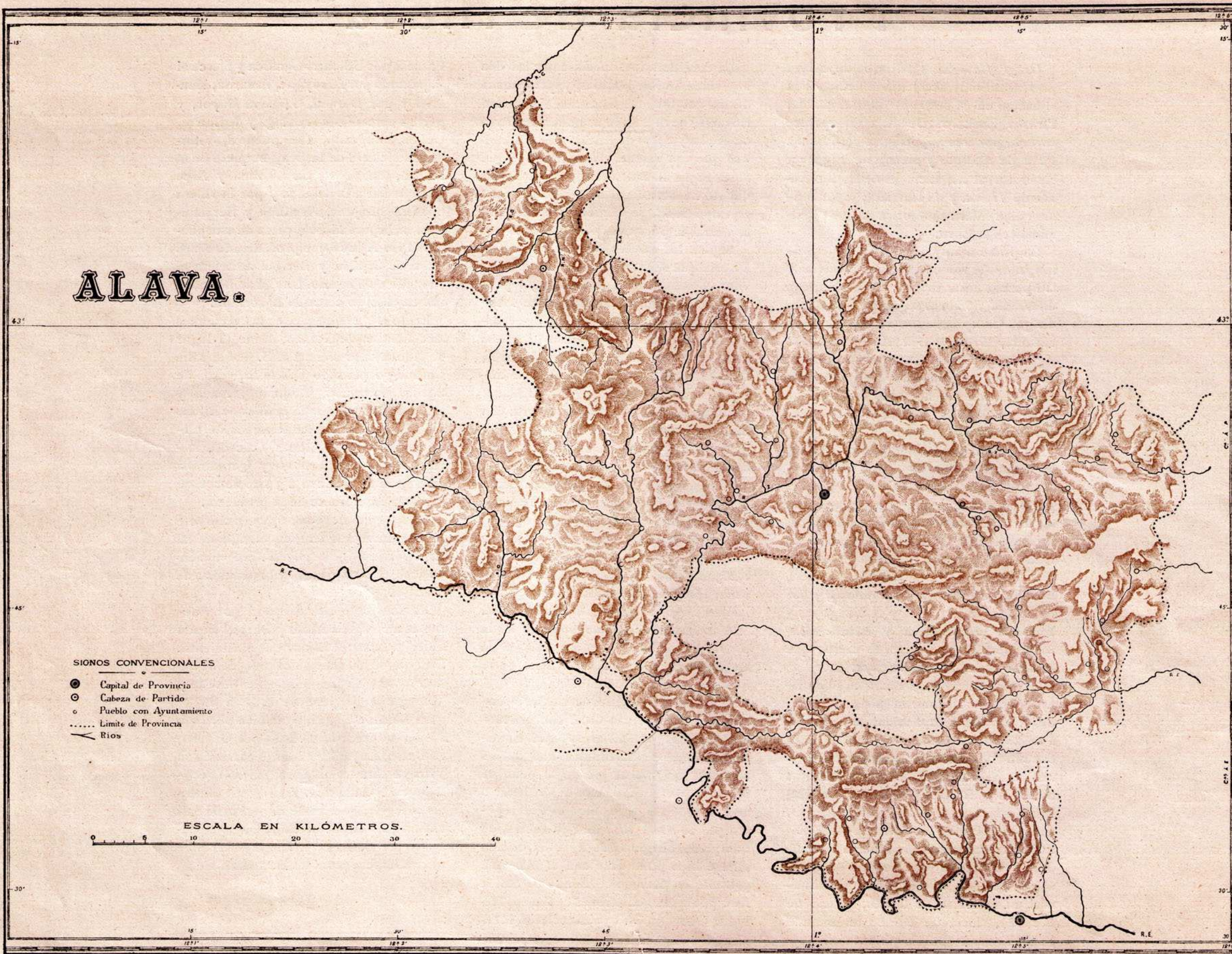
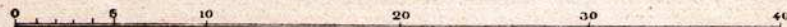


ALAVA.

SIGNOS CONVENCIONALES

- Capital de Provincia
- Cabeza de Partido
- Pueblo con Ayuntamiento
- Limite de Provincia
- Rios

ESCALA EN KILÓMETROS.



El alumno debe poner los nombres de los ríos y poblaciones situadas en las márgenes de los mismos.

Provincia de Álava

Orografía.—El territorio de Álava preséntase muy accidentado debido á su situación en la vertiente meridional del Pirineo Euskaro. De E. á O. aparece cortado por tres importantes cordilleras: Peña de Amboto y sierras de Elguea y Aranzazu al N.; hacia el S. las montañas de Vitoria y de Iturrieta; y por último la cordillera cantábrica en las proximidades del Ebro.

La primera muy encumbrada, se prolonga desde los confines de Navarra y Guipúzcoa hasta el valle de Llodio, con diferentes nombres según por donde se dirige. Comprende los montes de Olza, Alzania, Urbia y San Adrián. A esta sigue la montaña de Araz prolongada de E. á O. siendo conocidas sus escarpadas cúspides con los nombres de Peña de Araz y Aizgorri, formando parte de la montaña de San Adrián.

La cordillera continúa por los montes de Aranzazu. Por esta parte es importante el núcleo montañoso de Elguea y por la opuesta los de Araoz y más aun los de Artia con la célebre Peña Aloña, siguiendo la cordillera hasta el puerto de Arlaban que da paso á Álava y Guipúzcoa. Siguen los montes de Albertia, Bostibayeta, Ayago y Zarandona, y los de Aranguio, Amboto y Albinagoya, y continúa por Gorbea y Altube deshaciéndose en una serie de cerros que separan el señorío de Vizcaya.

El otro ramal del Pirineo cuasi en línea paralela al anteriormente descrito, desde el valle de Barrundia se comienza á ensanchar extendiéndose de N. á S. en el confin con Navarra. De este macizo nacen varias ramificaciones con distintos nombres y direcciones, siendo las más señaladas las que se prolongan de E. á O. una por el centro y otra por la parte meridional de la provincia conocida por cordillera Cantabria que separa la Rioja alavesa, siendo muy encumbradas sus cimas en la sierra de Godes, puerto de Bernedo, sierra de Toloño terminando en los riscos de Bilibio y Buradón.

La cordillera intermedia entre las dos especialmente nombradas, y que arranca de los confines orientales de Álava con Navarra, lleva diferentes nombres; sierra de Audia y Altos de Encia en su extremidad que con las de San Adrián de que antes se ha hecho mérito, al otro lado del río Zadorra forman el hermoso valle en cuyo fondo se encuentra Salvatierra con otras importantes poblaciones.

Siguen los montes de Iturrieta los de Vitoria que separan el condado de Treviño, Conchas de Arganzón y ya próxima al río Zadorra, la cumbre de Picozorroz. Pasado el río continúa la cordillera después de Villodas con la misma dirección sobre los pueblos de Nanclares, Ullabarri, Montebite, Morillas, Ormijana, Escota, Artaza, Barrón y Osma.

Las tres cordilleras descritas continúan fuera de la prrvincia.

Entre las principales altitudes que alcanzan esta en la jurisdicción de Álava, debemos consignar las siguientes sobre el nivel del mar: sierra de San Andrés, 1,541 m.; montaña de Gorbea, 1,538 m.; sierra de Godes, 1,421 m.; Peña de Amboto, 1,360 m.; sierra de Toloño, 1,263 m.; Boveda, 1,207 m.; sierra Salvada, 1,183 m.; montes de Berroci, 1,175 metros; Altube, 886 m.; Arlaban, 617 m.

Hidrografía.—La mayor parte de la provincia se halla comprendida en la cuenca del Ebro y una pequeña parte desagua en el mar Cantábrico.

El río más importante de los que discurren por la provincia es el Zadorra formado de dos grandes arroyos en las inmediaciones de Salvatierra uno de los cuales se origina al pie de la Peña de Munain, pasando por este lugar. El otro arroyo procede de los montes que separan por el S. la villa de Salvatierra, de Campezu, dirigiéndose á la expresada villa é incorporándose con el otro que procede de Munain corriendo de SE. á NO. por las inmediaciones de Zuazo, Heredia, Guevara, Garayo, Nanclares, Mendizabal y Landa cruzando la carretera de

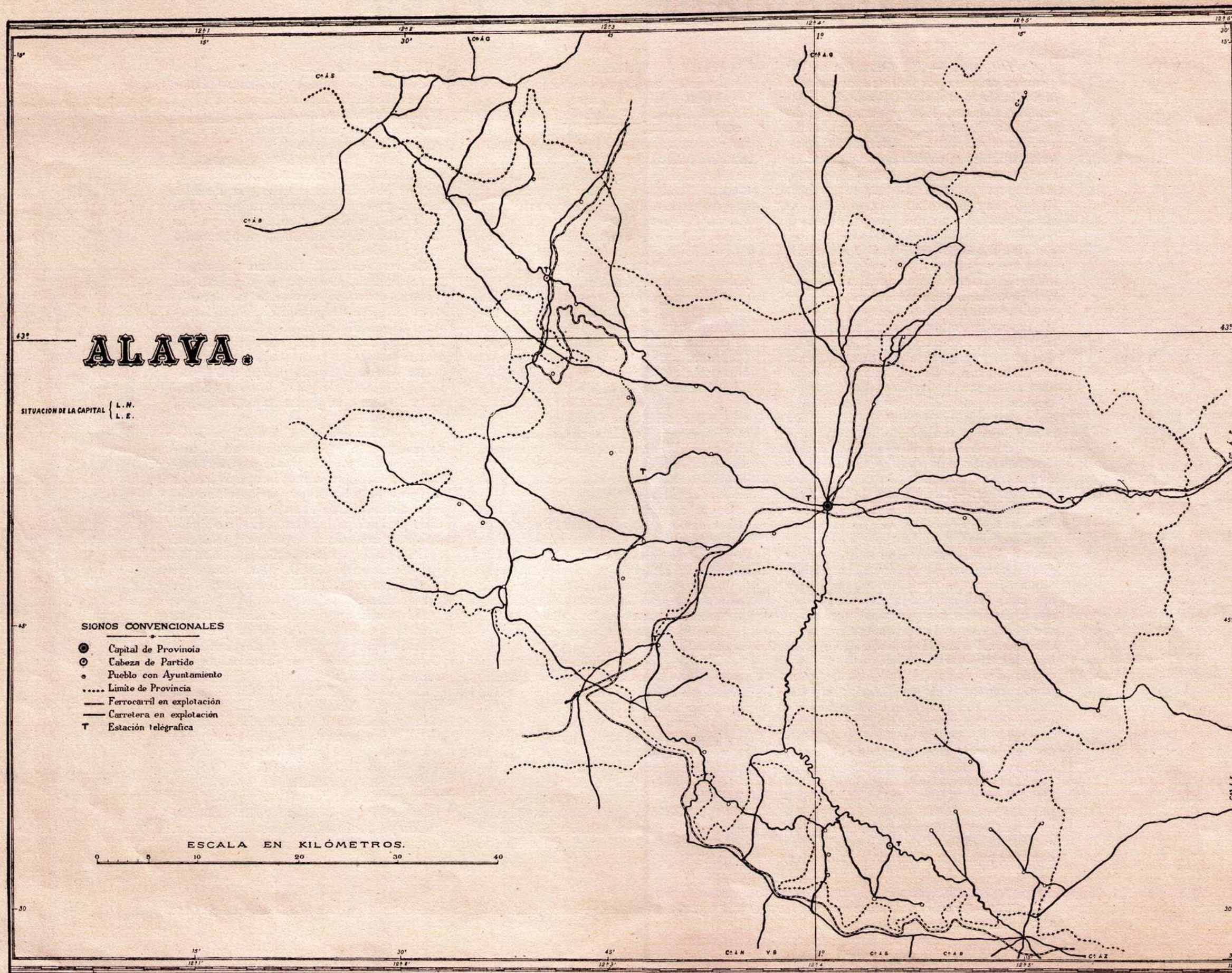
Francia por Ullibarri-Gamboa y tuerce al S. pasando por Arroyabe, Amarita, Mendivil y por Durana, Gamarra Mayor, y por las cercanías de Arriaga y de Llurre, Gobeo, Margarita, Tres puentes, Villudas, Nanclares de la Oca, boquete de la Puebla, Manzanos, La Corzana y Arce que quedan á la derecha y por la ribera opuesta Subijana, Armiñón y Beramtevilla incorporándose cerca de este pueblo el río Ayuda que procediendo de los Altos de Oquina y Berroci atraviesa el condado de Treviño. Unidos ambos mueren en el Ebro cerca de Lacorzana.

El río Bayas que nace en las vertientes meridionales de Gorbea, desde el lugar de Abornicano marcha al S. por el valle Cuartango pasando por la izquierda de Sarria, Vitoriano, Luquiano, Anda y Catadiano. Atravesada la línea de Bilbao á Castejón regando los términos de Lubijana de Morillas, Pobes, Caicedo, Hereña, Igay, Riba, Velloso y Quintanilla encontrando el Ebro á 3 kilómetros de Miranda en el límite de la provincia.

El Oquendo tiene su origen en el monte de Pagazarri atravesando el valle de su nombre, se dirige de S. á N. introduciéndose en el Gordejuela en la provincia de Vizcaya.

El Homecillo está formado por diferentes arroyos de Álava y Burgos siendo difícil precisar el lugar de su nacimiento. Uno de dichos riachuelos procede de Basabe y otro de los montes de Boveda y Valdegobia dirigiéndose de N. á S.

El Nervión conocido también por Ibaizabal, en dirección N. pasa por Orduña, Amurrio, Luyando y Llodio entrando en Vizcaya para terminar su extenso recorrido en el Atlántico. Tiene como afluentes el Izoria, que desde las peñas de Salvada baja á unirse cerca de Luyando pasando por Olabesar y Murga y el Altube que se mezcla cerca de Barambio.



El alumno debe poner los nombres de poblaciones por donde pasa carretera ó ferrocarril.

Provincia de Álava

Agricultura. — Se desconocen los grandes cultivos por hallarse sumamente dividida la propiedad. Produce trigo, cebada, cáñamo, lino y excelentes legumbres, exportando á las provincias vecinas el sobrante. Las hortalizas y árboles frutales se cuidan con esmero, contándose entre ellos los almendros, olivos, manzanos, perales, melocotones, etc., siendo muy provechosa la cosecha de almendras en Puentelarra y Fontecha; mediana en la Rioja alavesa la del aceite, y muy apreciadas las peras y manzanas de Llodio y Ayala. El vino, especialmente en la comarca riojana, ha adquirido justificado renombre, viéndose muy solicitado en los mercados extranjeros. El monte se halla poblado de castaños, tilos, hayas, encinas, robles, pinos, chopos, etc., y en general de toda suerte de arbolado propio de estas zonas, debiéndose fomentar la riqueza forestal por los incalculables beneficios que proporciona el arbolado, pues sabido es que purifica la atmósfera y reteniendo las aguas pluviales conserva la humedad en el suelo, tan necesaria para todo género de cultivos.

Industria. — Aun cuando la provincia que estudiamos industrialmente considerada no figura entre las de primer orden, debemos anotar no obstante algunas de sus especialidades en este ramo. En algunas comarcas se produce lencería ordinaria fabricada con el lino de la propia cosecha, destinado para los usos domésticos; hay tenerías para todo género de curtidos como suelas, vaquetas, badanas, etcétera, así como fábricas de sombreros, fieltros, naipes y cartones.

Son muy conocidos los muebles y en particular las sillas de Vitoria; la loza, en la propia capital y en los términos de Eguileta, Erenchún, Ullibarri de los Olleros é Hijona. Hay fábricas de objetos de hierro y porcelana, de chocolate, azúcar de remolacha, conservas, dulces de todas clases, siendo muy apreciados los almíbares de Vitoria. También se ocupan buen número de operarios en Lagrán y Santa Cruz de Campezo, para la fabricación de objetos de boj, muy abundante en aquellos términos municipales.

Por más que han desaparecido algunas de las antiguas fraguas, existen todavía importantes ferrerías entre Amurrio, Salinas de Añana y Salvatierra.

Comercio. — Debido á la facilidad de las vías de comunicación con que cuenta, mantiene un activo comercio con las demás provincias vascongadas, Cataluña y Castilla, contribuyendo no poco para sus transacciones las ferias y mercados que se celebran en algunas localidades como Valdegobia, Quejana, Arciniega, Santuario de Nuestra Señora de la Encina y en la capital, exportándose cereales y toda suerte de ganado.

Minas y aguas minerales. — Han sido explotados los carbones que se encuentran en los montes de Herrera no lejos de Peñacerrada en Domaica, Nograno, Vitoriano y otros puntos; asfalto en Peñacerrada y Maestu, Corros y San Román; plomo en Barrambio, Tertanga y Murguía; hierro en Llodio, Villarreal y Oquendo; zinch en Villarreal y Araya; cobre en Salinas-Arrastaria; azufre en Aramayona; manganeso en Urcabustaiz; sal en Salinas de Añana y Caicedo Yuso. También se encuentran mármoles negros en Anda (Cuartango).

Como aguas minerales entre las más conocidas figuran las de Nanclares de la Oca y Sobrón (ácido carbónicas); las de Aramayona, Gomillaz y Salinillas de Buradón (sulfurosas); las de Luyando (sulfídrico-ferruginosas); en Barrambio (sulfurosas termales), todas ellas con establecimiento apropiado, aparte de otras de menos importancia que dejamos de enumerar.

Vías de comunicación. — Recorren la provincia tres líneas férreas. La general llamada del Norte, se interna en nuestro territorio desde Miranda de Ebro pasando por Rivabellosa, Armiñón y Estavillo y Manzanos hacia Vitoria y Salvatierra, entrando en Navarra á los 57 kilómetros, en las inmediaciones de Ciordia.

La segunda que se dirige á Bilbao, desde Miranda atraviesa la parte oriental por los términos de Rivabellosa, Quintanilla, por Amurrio se dirige á Llodio y después de 84 kilómetros de recorrido llega á Vizcaya.

Finalmente el Anglo-Vasco-Navarro que arranca de Vitoria, alcanza su término en Salinas de Leniz (Guipúzcoa).

Además de las carreteras del Estado, existen varias pertenecientes á la Provincia y al Municipio.

Entre las primeras, la más importante es la de Madrid á Francia entrando desde Miranda hacia Armiñón, La Puebla, Ariñez y Gomecha, Venta de Armentia, El Prado, Vitoria y sale por el puerto de Arlabán en el confín de Guipúzcoa á los 44 kilómetros.

La de Vitoria á Logroño pasa por Arechavaleta, Gardelegui y puerto de Vitoria, atraviesa el condado de Treviño para dirigirse después desde Peñacerrada y Laguardia, en la Rioja, consiguiendo la provincia de Logroño á los 55 kilómetros.

De Vitoria á Estella por puerto Eguileta, Azaceta, Virgala, Maestu, Santa Cruz de Campezo y puerto de Arquijas, 39 kilómetros.

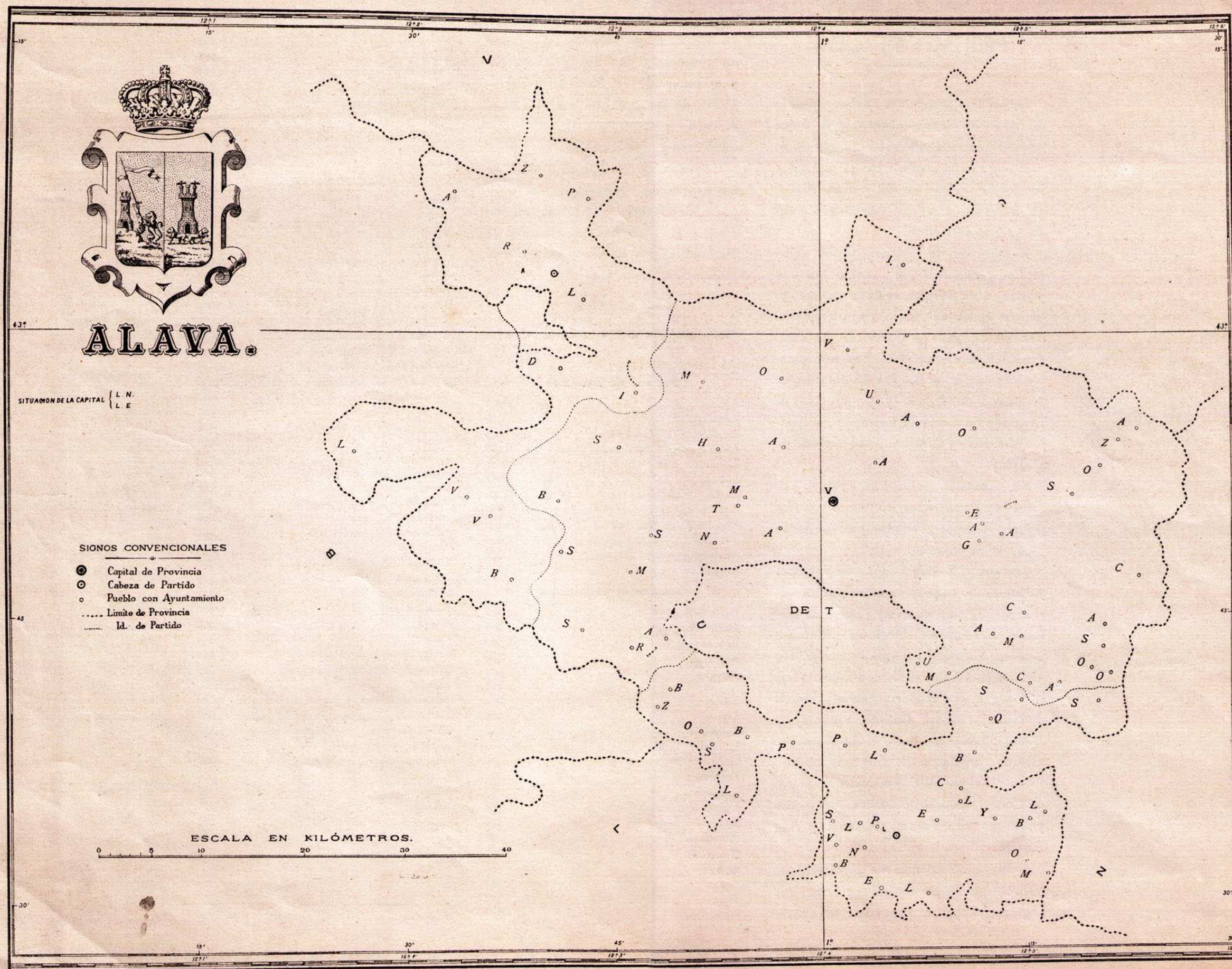
De Vitoria á Bilbao hay una por Orozco que pasa por Arriaga, puente Zadorra, Abechuco, etc., y sale por Barrumbio en el límite con Vizcaya á los 41 kilómetros. Otra va por Ochandiano derivándose de la de Francia cerca de Beñón pasando por Villarreal. Otro ramal se dirige también á Bilbao por Urbidia.

De Vitoria á la Borunda, por Llorriaga, Echevarri, Castillo Guevara, etc., consiguiendo el límite de Navarra á los 33 kilómetros.

De Vitoria á Salinas de Añana. Desde Vitoria á Ariñez es la misma que va á Francia pero después se desprende al O. por Nanclares y se junta en Espejo con la de Bilbao.

La de Puentelarra á Llodio se encamina por los límites occidentales encontrando á su paso, Berguenda, Espejo, Vilanañe, Caranca y Astulez, entra en la provincia de Burgos y otra vez penetra en la de Alava por la peña de Orduña, hacia Tartanga y ciudad de Orduña (Vizcaya), vuelve á la de Alava y por el Nervión se dirige á Saracho, Amurrio, Luyando y Llodio hasta Areta en Vizcaya.

NOTA.—Por error de caja hemos consignado en la 1.^a y 2.^a hoja de esta provincia, que correspondía al distrito militar de las Vascongadas siendo así que depende del 6.º Cuerpo de Ejército, cuya capital es Burgos.



PROVINCIA DE ALAVA

De las tres provincias vascongadas, la de Alava es la más extensa y la única que no tiene comunicación con el litoral.

Hállase situada entre los 42° 23' 46" y los 43° 51' 41" de lat. N. y desde los 0° 32' 21" a los 1° 27' 37" de long. E. del meridiano de Madrid.

El condado de Treviño, de 260 kilómetros cuadrados que corresponde a la provincia de Burgos, se halla enclavado dentro de la de Alava completamente circundado por el territorio de ésta. También dentro de dicha provincia confinando con la de Burgos, se encuentran la ciudad de Orduña y los pueblos de Lendoño de Arriba y Lendoño de Abajo, Mendeica y Belandio, que pertenecen a Vizcaya.

Su extensión superficial es de 3,122 kilómetros cuadrados, contando con una población de 96,385 habitantes de hecho y 98,066 de derecho.

Confina al N. con Guipúzcoa y Vizcaya limitando respectivamente por las sierras de Elguea, montes y puerto de Arlabán, Aramayona, Urquiola, Amboto, Gorbea, Altube y los valles de Oquendo y Gordejuela; por el O. con la provincia de Burgos, por la sierra Salvada, monte de Guibijo, sierras Boveda, Valderejo y Alcena; al S. con parte de la sierra de Toloño, provincia de Logroño, por el Ebro y Burgos; al E. por Navarra, sierra de Codes, montes de Orbiso, de Andia y sierras de Urbasa, Alzanía y San Adrián.

Comprende además de la ciudad de Vitoria que es su capital, 93 villas, 337 lugares, 8 aldeas, 416 caseríos aparte

de los edificios aislados, formando en conjunto 3 partidos judiciales dependientes de la Audiencia Territorial de Burgos que son: Vitoria, Amurrio y Laguardia, con 85 ayuntamientos y 438 concejos.

Corresponde al distrito militar de las provincias vascongadas; el obispado de Vitoria al arzobispado de Burgos y al distrito universitario de Valladolid, con un Instituto general y técnico en la capital.

Municipios de la provincia de ALAVA

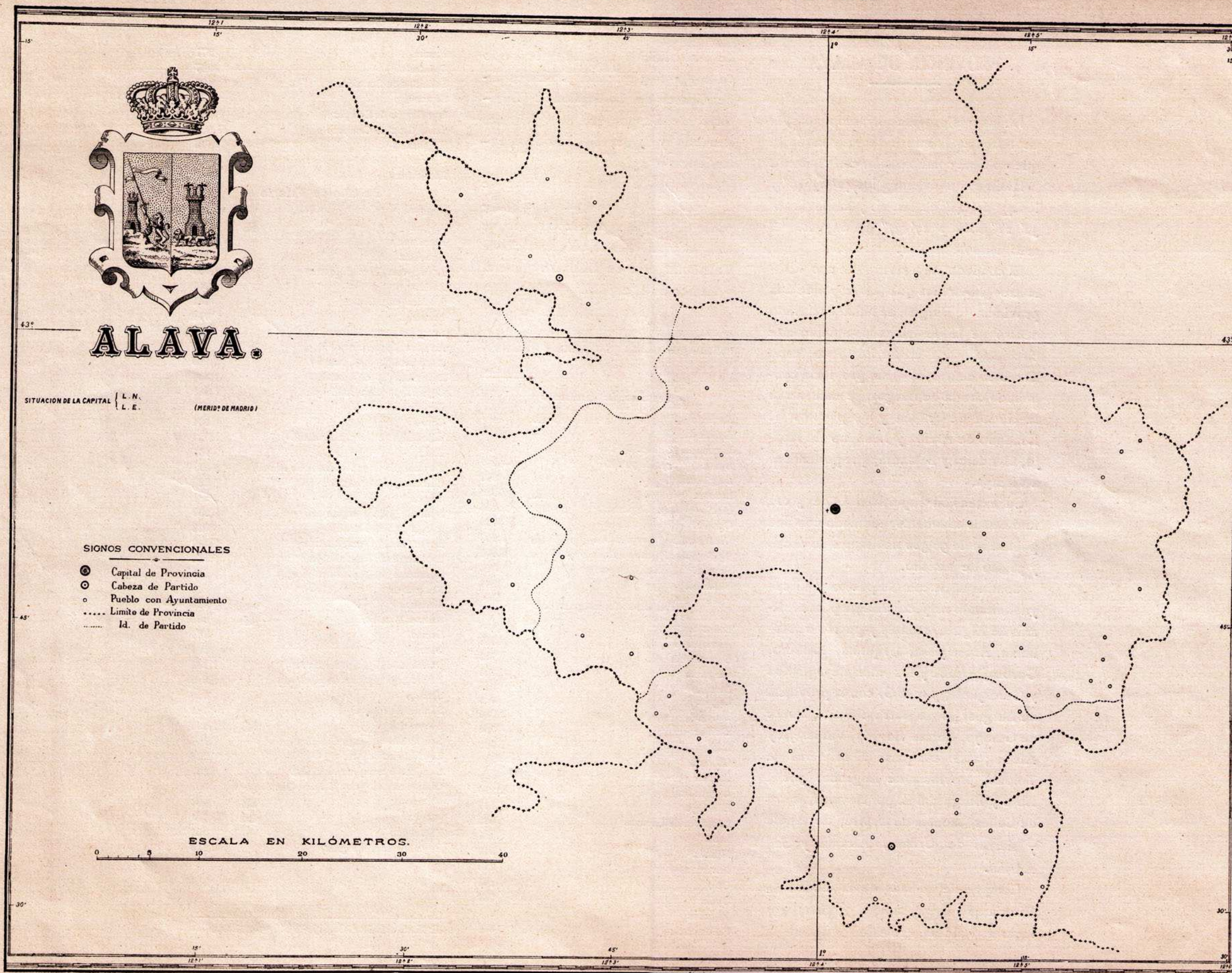
	Habitantes
Partido de Amurrio	
Amurrio	1,207
Arciniega	1,106
Arrastaria (1) (cap. Delica)	634
Ayala (1) (cap. Respaldiza)	3,167
Bergüenda	803
Lezama	1,521
Llodio (1) (cap. Gogénuri)	2,236
Oquendo (1) (cap. Irabien)	779
Urcabustáiz (1) (cap. Izarra)	1,209
Valdegobia (1) (cap. Villanueva)	3,005
Valderejo (1) (cap. Lalastra)	323
Villanañe	269
Partido de Laguardia	
Baños de Ebro	433
Barriobusto	347
Barantevilla	755
Berganzo	305
Bernedo	625
Cripán	302
Elciego	1,560
Elvillar	762
Labastida	1,583
Labraza	213
Lagrán	567
Laguardia	2,470
Lanciego	1,147
Lapuebla de Labarca	806
Leza	461
Moreda	540
Navaridas	345
Ocio	205
Oyón	984
Páganos	237
Peñacerrada	866

Pipaón	271
Quintana	287
Salinillas de Buradón	487
Samaniego	431
San Román de Campezo	205
Santa Cruz de Campezo	1,086
Villabuena	478
Yécora	513
Zambrana	386

Partido de Vitoria

Alda	319
Alegria	647
Antoñana	362
Apellániz	285
Aramayona (1) (cap. Ibarra)	2,056
Ariñez	240
Arlucea (cap. Uraste)	425
Armiñón	374
Arraya (1) (cap. Maestu)	777
Arrazua (1) (cap. Arzubiaga)	513
Aspárrena (1) (cap. Araya)	2,140
Barrundia (1) (cap. Ozaeta)	1,304
Cigóitia (1) (cap. Ondátegui)	1,283
Contrasta	247
Corrés	164
Cuartango (2) (cap. Seudadiano)	1,013
Elburgo	467
Foronda (1) (cap. Antezana de Álava)	871
Gamboa (1) (cap. Azúa)	625
Gauna	281
Iruña (1) (cap. Trespuentes)	355
Iruráiz (1) (cap. Acilu)	623
Lacozmonte (1) (cap. Barrón)	390
Laminoria (1) (cap. Cicujano)	564
Loshuetos (1) (cap. Hueto-Abajo)	241
Marquinez	248
Mendoza	313
Nanclares de la Oca	603
Orbiso	384
Oteo	124
Ribera Alta (1) (cap. Mimbredo)	1,169
Ribera Baja (1) (cap. Ribabellosa)	582
Selcedo	655
Salinas de Añana	783
Salvatierra	1,393
San Millán (1) (cap. Ordoñana)	1,907
San Vicente de Arana	236
Subijana ó Subijana Morillas	335
Ubarrundia (1) (cap. Ullibari-Gamboa)	502
Villarreal	1,436
Vitoria	30,701
Zalduendo	252
Zuya (1) (cap. Murguía)	2,250

A. Martín, Editor.-Consejo Ciento, 140, Barcelona



El alumno debe señalar con diferentes colores los partidos judiciales y escribir los nombres de los pueblos indicados por su situación.

PROVINCIA DE ALAVA

De las tres provincias vascongadas, la de Alava es la más extensa y la única que no tiene comunicación con el litoral.

Hállase situada entre los 42° 23' 46" y los 43° 51' 41" de lat. N. y desde los 0° 32' 21" á los 1° 27' 37" de long. E. del meridiano de Madrid.

El condado de Treviño, de 260 kilómetros cuadrados que corresponde á la provincia de Burgos, se halla enclavado dentro de la de Alava completamente circundado por el territorio de ésta. También dentro de dicha provincia confinando con la de Burgos, se encuentran la ciudad de Orduña y los pueblos de Lendoño de Arriba y Lendoño de Abajo, Mendeica y Belandio, que pertenecen á Vizcaya.

Su extensión superficial es de 3,122 kilómetros cuadrados, contando con una población de 96,385 habitantes de hecho y 98,066 de derecho.

Confina al N. con Guipúzcoa y Vizcaya limitando respectivamente por las sierras de Elguea, montes y puerto de Arlabán, Aramayona, Urquiola, Amboto, Gorbea, Altube y los valles de Oquendo y Gordejuela; por el O. con la provincia de Burgos, por la sierra Salvada, monte de Guibijo, sierras Boveda, Valderejo y Alcena; al S. con parte de la sierra de Toloño, provincia de Logroño, por el Ebro y Burgos; al E. por Navarra, sierra de Codes, montes de Orbiso, de Andia y sierras de Urbasa, Alzania y San Adrián.

Comprende además de la ciudad de Vitoria que es su capital, 93 villas, 337 lugares, 8 aldeas, 416 caseríos aparte de

de los edificios aislados, formando en conjunto 3 partidos judiciales dependientes de la Audiencia Territorial de Burgos que son: Vitoria, Amurrio y Laguardia, con 85 ayuntamientos y 438 concejos.

Corresponde al distrito militar de las provincias vascongadas; el obispado de Vitoria al arzobispado de Burgos y al distrito universitario de Valladolid, con un Instituto general y técnico en la capital.

Municipios de la provincia de ÁLAVA

	Habitantes
Partido de Amurrio	
Amurrio	1,207
Arciniega	1,106
Arrastaria (1) (cap. Delica)	634
Ayala (1) (cap. Respaldiza)	3,167
Bergüenda	803
Lezama	1,521
Llodio (1) (cap. Gogénuri)	2,236
Oquendo (1) (cap. Irabien)	779
Urcabustaiz (1) (cap. Izarra)	1,209
Valdegobia (1) (cap. Villanueva)	3,005
Valderejo (1) (cap. Lalastra)	323
Villanañe	269
Partido de Laguardia	
Baños de Ebro	433
Barriobusto	347
Barantevilla	755
Berganzo	305
Bernedo	625
Cripán	302
Elciego	1,560
Elvillar	762
Labastida	1,583
Labraza	243
Lagrán	567
Laguardia	2,470
Lanciego	1,147
Lapuebla de Labarca	806
Leza	461
Moreda	540
Navaridas	345
Ocio	205
Oyón	984
Párganos	237
Peñacerrada	866

Pipaón	271
Quintana	287
Salinillas de Buradón	487
Samaniego	431
San Román de Campezo	205
Santa Cruz de Campezo	1,086
Villabuena	478
Yécora	513
Zambrana	386

Partido de Vitoria

Alda	319
Alegria	647
Antoñana	362
Apellániz	285
Aramayona (1) (cap. Ibarra)	2,056
Ariñez	240
Arlucea (cap. Uraste)	425
Armiñón	374
Arraya (1) (cap. Maestu)	777
Arrazua (1) (cap. Arzubiaga)	513
Aspárrena (1) (cap. Araya)	2,140
Barrundia (1) (cap. Ozaeta)	1,304
Cigóitia (1) (cap. Ondátegui)	1,283
Contrasta	247
Corres	164
Cuartango (2) (cap. Seudadiano)	1,013
Elburgo	467
Foronda (1) (cap. Antezana de Álava)	871
Gamboa (1) (cap. Azúa)	625
Gauna	281
Iruña (1) (cap. Trespuentes)	355
Iruráiz (1) (cap. Acilu)	623
Lacozmonte (1) (cap. Barrón)	390
Laminoria (1) (cap. Cicujano)	564
Loshuetos (1) (cap. Hueto-Abajo)	241
Marquínez	248
Mendoza	313
Nanclares de la Oca	603
Orbiso	384
Oteo	124
Ribera Alta (1) (cap. Mimbredo)	1,169
Ribera Baja (1) (cap. Ribabellosa)	582
Salcedo	655
Salinas de Añana	783
Salvatierra	1,393
San Millán (1) (cap. Ordoñana)	1,907
San Vicente de Arana	236
Subijana ó Subijana Morillas	335
Ubarrundia (1) (cap. Ullibari-Gamboa)	502
Villarreal	1,436
Vitoria	30,701
Zalduendo	252
Zuya (1) (cap. Murguía)	2,250